COMUNE DI GALLESE
PROVINCIA DI VITERBO

PUCG 2015
PIANO URBANISTICO COMUNALE GENERALE

ELABORATO 10.3 PLANIMETRIA DELLE ZONE RICONFERMATE SCALO

IL SINDACO

PROGETTISTI REV.00
arch.ALESSANDRO MARIA ANGELETTI arch.ANDREINA CAROSI arch.GIANLUCA CERRI

PROGETTISTA arch.GIANLUCA CERRI
adeguamento in seguito alle osservazioni e parere art.65 Norme PTPR

Adozione: DCC n°39 del 19.12.2018
Controdeduzioni DCC n°28 del 26.06.2019
Parere art. 65 Norme PTPR: Det. R.L. G0126 del 06.02.2024
Approvazione _____

REV. 02 febbraio 2024

TAV.1	INQUADRAMENTO TERRITORIALE
TAV.2	IL SISTEMA VINCOLISTICO
TAV.3	SINTESI DEI VALORI TERRITORIALI
TAV.4	SINTESI DELLE CRITICITA' TERRITORIALI
TAV.5	IL TERRITORIO URBANIZZATO
TAV.6	IL PIANO REGOLATORE VIGENTE
TAV.7	STATO DI ATTUAZIONE DEL PRG
TAV.8	PLANIMETRIA GENERALE DI ZONIZZAZIONE
TAV.9.1	PLANIMETRIA DI DETTAGLIO DELLA ZONIZZAZIONE MONTILAPI - VALLI - ROCCHETTE
TAV.9.2	PLANIMETRIA DI DETTAGLIO DELLA ZONIZZAZIONE CENTRO URBANO
TAV.9.3	PLANIMETRIA DI DETTAGLIO DELLA ZONIZZAZIONE SCALO
TAV.10.1	PLANIMETRIA ZONE RICONFERMATE MONTILAPI E VALLI
TAV.10.2	PLANIMETRIA ZONE RICONFERMATE CENTRO URBANO
TAV.10.3	PLANIMETRIA ZONE RICONFERMATE SCALO
TAV.11.1	QUANTIFICAZIONE DELLE ZONE OMOGENEE MONTILAPI - VALLI - ROCCHETTE
TAV.11.2	QUANTIFICAZIONE DELLE ZONE OMOGENEE CENTRO URBANO
TAV.11.3	QUANTIFICAZIONE DELLE ZONE OMOGENEE SCALO
TAV.12	SOVRAPPOSIZIONE DEL PUCG CON PTPR - TAV A
TAV.13	SOVRAPPOSIZIONE DEL PUCG CON PTPR - TAV B

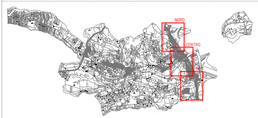

GALLESE SCALO ZONA NORD

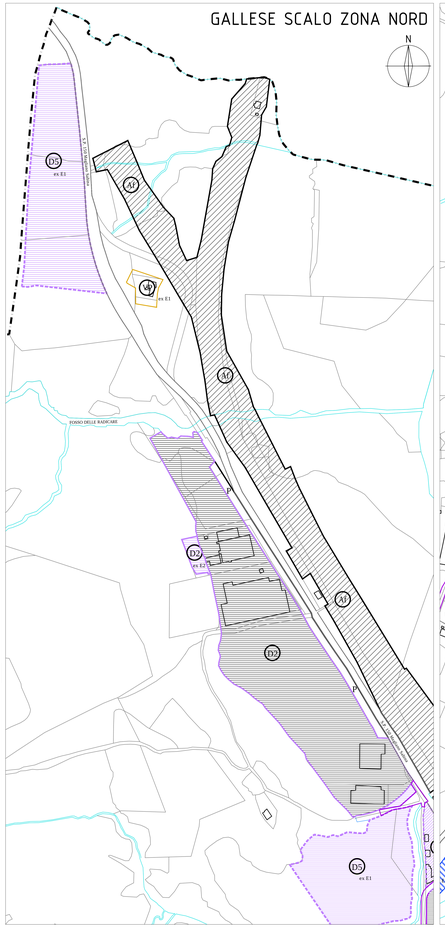

GALLESE SCALO ZONA CENTRO

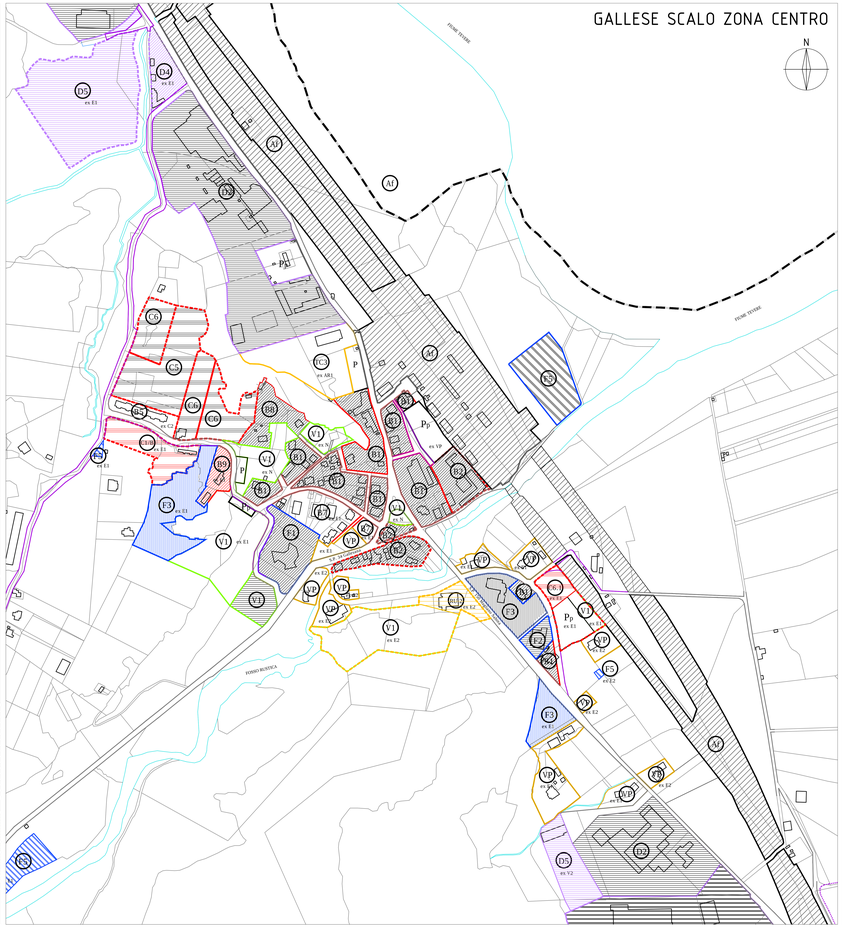

GALLESE SCALO ZONA SUD

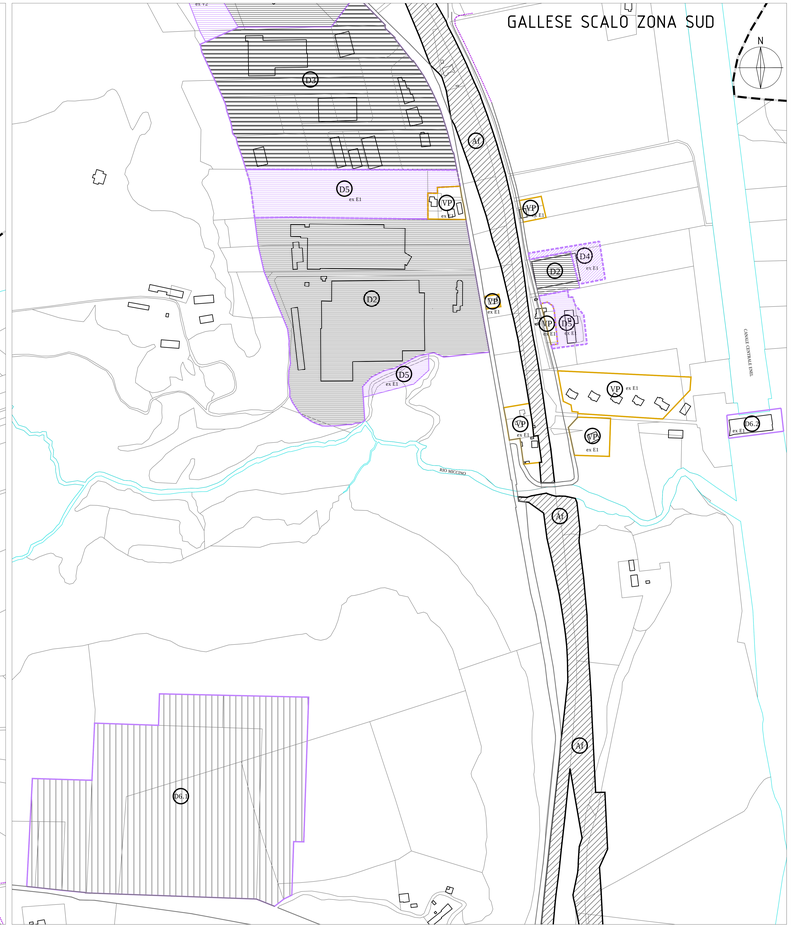

AREE CONFERMATE O GIA' EDIFICATE
- "A" Centro Storico e fascia di rispetto
- "A1" Nuclei ed edifici storici
- "B" Completamento
- "C" Espansione
- "D1" Artigianale esistente (ex AR2)
- "D2" Industriale esistente (ex I1)
- "D3" Industriale esistente (ex I2)
- "F1" Servizi pubblici (aree per istruzione)
- "F2" Servizi pubblici
- "F4" Servizi pubblici in zona vincolata
- "F5" Servizi per impianti tecnologici
- "F6" Aree cimiteriali
- "VP" Verde privato
- "V1" Parco pubblico
- "V2" Verde e attrezzature sportive
- "P" Parcheggio

AREE DI TRASFORMAZIONE CON NUOVA EDIFICAZIONE
- "B" Completamento
- "C" Espansione
- "RU" Ristrutturazione urbanistica
- "D2" Industriale esistente (ex I1)
- "D4" Artigianale nuovo impianto
- "D5" Industriale nuovo impianto
- "F1" Servizi pubblici (aree per istruzione)
- "F2" Servizi pubblici
- "F3" Servizi privati
- "F5" Servizi per impianti tecnologici
- "V2" Verde e attrezzature sportive
- "TC" Turistico commerciale
- Viabilità di progetto
- Attuazione attraverso PUOC

AREE DI TRASFORMAZIONE NON SOGGETTE A NUOVA EDIFICAZIONE
- "A" Centro Storico e fascia di rispetto
- "A1" Nuclei ed edifici storici
- "B" Completamento
- "C" Espansione
- "RE" Ristrutturazione edilizia
- "D2" Industriale esistente (ex I1)
- "D4" Artigianale nuovo impianto
- "D5" Industriale nuovo impianto
- "D6" Aree centrale Snam e centrali idroelettriche
- "F3" Servizi privati
- "F5" Servizi per impianti tecnologici
- "VP" Verde privato
- "V1" Parco pubblico
- "V2" Verde e attrezzature sportive
- "V3" Verde Naturalistico Suburbano
- "V4" Monumento Naturale Pian S.Angelo
- "V5" Sistema dell'Antica Via Amerina
- "TC" Turistico commerciale
- "P" Parcheggio (progetto)
- "Af" Area ferroviaria

RAPP. 1:2.000