COMUNE DI GALLESE
PROVINCIA DI VITERBO

PUCG 2015
PIANO URBANISTICO COMUNALE GENERALE

ELABORATO 9.3 ZONIZZAZIONE SCALO

IL SINDACO

PROGETTISTI

arch.ALESSANDRO MARIA ANGELETTI arch.ANDREINA CAROSI arch.GIANLUCA CERRI

CARTOGRAFIA GIS
geol. LEONARDO MARIA GIANNINI

Adozione: DCC n° _____ del _____

Approvazione: DCC n° _____ del _____

REV. 0 dicembre 2015

TAV.1 INQUADRAMENTO TERRITORIALE
TAV.2 IL SISTEMA VINCOLISTICO
TAV.3 SINTESI DEI VALORI TERRITORIALI
TAV.4 SINTESI DELLE CRITICITA' TERRITORIALI
TAV.5 IL TERRITORIO URBANIZZATO
TAV.6 IL PIANO REGOLATORE VIGENTE
TAV.7 STATO DI ATTUAZIONE DEL PRG
TAV.8 PLANIMETRIA GENERALE DI ZONIZZAZIONE
TAV.9.1 PLANIMETRIA DI DETTAGLIO DELLA ZONIZZAZIONE MONTILAPI - VALLI - ROCCHETTE
TAV.9.2 PLANIMETRIA DI DETTAGLIO DELLA ZONIZZAZIONE CENTRO URBANO
TAV.9.3 PLANIMETRIA DI DETTAGLIO DELLA ZONIZZAZIONE SCALO
TAV.10.1 PLANIMETRIA ZONE RICONFERMATE MONTILAPI E VALLI
TAV.10.2 PLANIMETRIA ZONE RICONFERMATE CENTRO URBANO
TAV.10.3 PLANIMETRIA ZONE RICONFERMATE SCALO
TAV.11.1 QUANTIFICAZIONE DELLE ZONE OMOGENEE MONTILAPI - VALLI - ROCCHETTE
TAV.11.2 QUANTIFICAZIONE DELLE ZONE OMOGENEE CENTRO URBANO
TAV.11.3 QUANTIFICAZIONE DELLE ZONE OMOGENEE SCALO
TAV.12 SOVRAPPOSIZIONE DEL PUCG CON PTPR - TAV A
TAV.13 SOVRAPPOSIZIONE DEL PUCG CON PTPR - TAV B

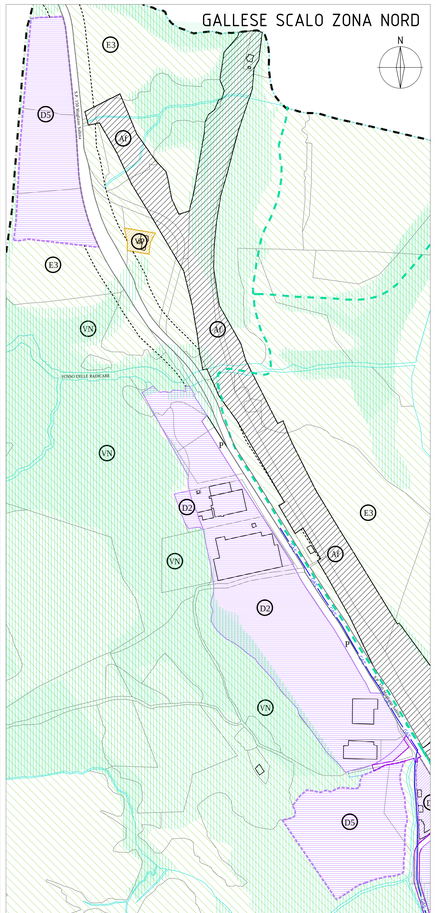

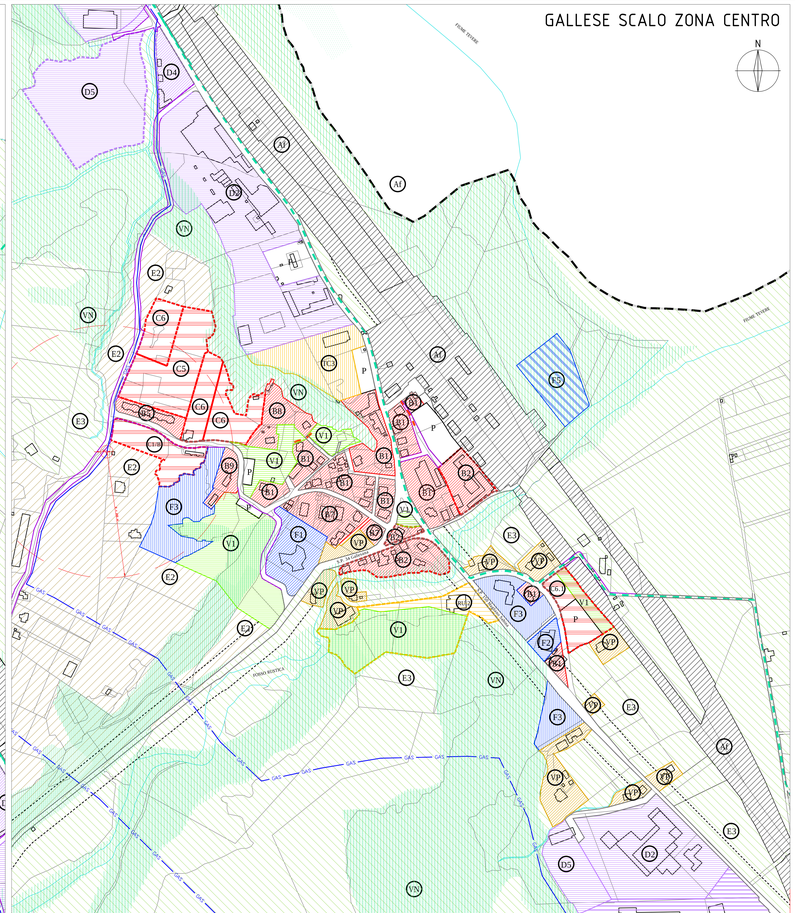

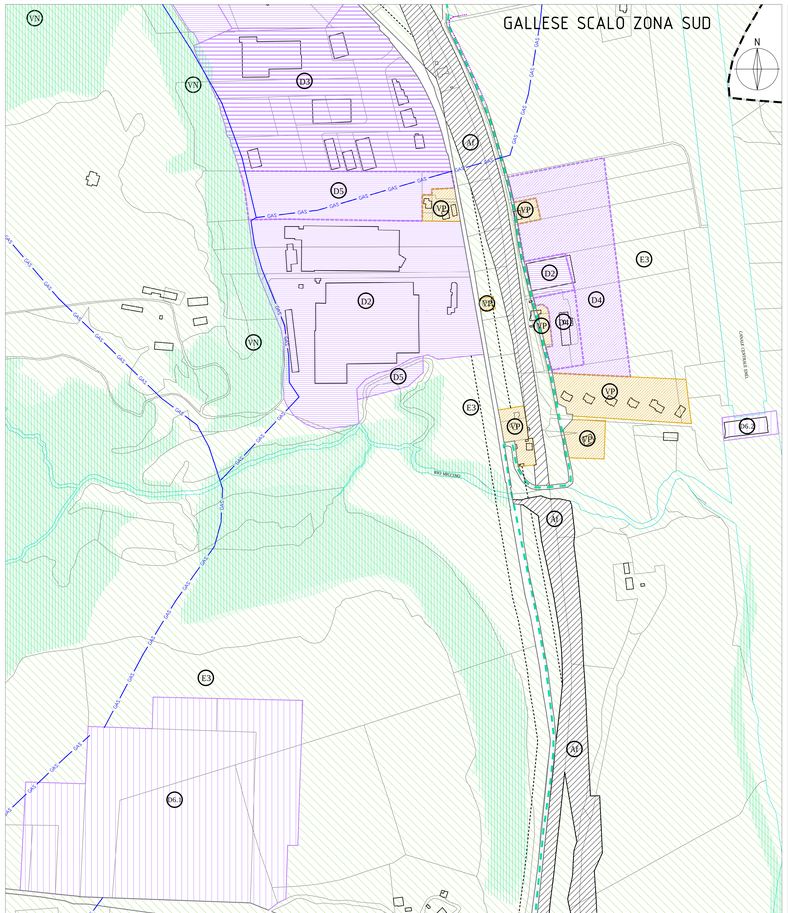

"A" Centro Storico e fascia di rispetto
"A1" Nuclei ed edifici storici
"B" Completamento
"C" Espansione
"RE" Ristrutturazione edilizia
"RU" Ristrutturazione urbanistica
"D1" Artigianale esistente (ex AR2)
"D2" Industriale esistente (ex I1) e di completamento
"D3" Industriale esistente (ex I2)
"D4" Artigianale nuovo impianto
"D5" Industriale nuovo impianto
"D6" Aree centrale Snam e centrali idroelettriche
"E1" Agricola tipica
"E2" Agricola specializzata
"E3" Agricola normale
"F1" Servizi pubblici (aree per istruzione)
"F2" Servizi pubblici (attrezzature di interesse comune)
"F3" Servizi privati
"F4" Servizi pubblici in zona vincolata
"F5" Servizi per impianti tecnologici
"F6" Aree cimiteriali
"VP" Verde privato
"V1" Parco pubblico
"V2" Verde e attrezzature sportive
"V3" Verde Naturalistico Suburbano
"V4" Monumento Naturale Pian S.Angelo
"V5" Sistema dell'Antica Via Amerina
"VN" Verde Naturale
Area boscata
"TC" Turistico commerciale
"P" Parcheggio
"Af" Area ferroviaria
Viabilità di progetto
fascia rispetto stradale
Attuazione attraverso PUOC
Percorso pedonale
Ciclabile del Tevere
Vincolo pozzi e sorgenti
Vincolo cimiteriale
Metanodotto

RAPP. 1:2.000